

# AUDIT AGROFORESTIER

## Questionnaire d'exploitation

Organisme	Enquêteur	E-mail	@	Téléphone	Date	...../...../20....
-----------	-----------	--------	---	-----------	------	--------------------

### 1. Coordonnées de l'exploitation

Nom de l'exploitation	Nom et prénom de l'agriculteur	
N° et rue	CP et Ville	
E-mail	Téléphone	Fixe: _____ Mobile/GSM: _____

### 2. Votre exploitation

#### 2.1. Statut juridique

Statut de l'exploitation	<input type="checkbox"/> Individuelle Précisez*: _____	<input type="checkbox"/> En société Précisez*: _____
--------------------------	--	--

#### 2.2. Fonctionnement propre

Nombre d'Unité de Travail Humain (UTH) = Unité de Travail Annuel (UTA) = Equivalent Temps Plein (ETP)*	<input type="checkbox"/> Exploitant(s) .....	<input type="checkbox"/> Aidant(s) .....	<input type="checkbox"/> Salarié(s) .....		
Comment percevez-vous votre charge de travail?	<input type="checkbox"/> Très élevée	<input type="checkbox"/> Elevée	<input type="checkbox"/> Moyenne	<input type="checkbox"/> Faible	
Combien d'années pensez-vous encore exploiter votre ferme?	<input type="checkbox"/> < 5 ans	<input type="checkbox"/> 5 à 10 ans	<input type="checkbox"/> 10 à 15 ans	<input type="checkbox"/> 15 à 20 ans	<input type="checkbox"/> > 20 ans

\*Se référer au guide d'entretien

Trans Agro Forest

### 2.3. Caractéristiques de l'exploitation

#### 2.3.1. Types et modes de production de l'exploitation

		Modes d'agriculture				
		Conventionnelle*	Raisonnée*	Durable / intégrée*	Biologique*	En conversion biologique*
<b>Types de production</b>	Elevage	<input type="checkbox"/>	<input type="checkbox"/>	<input type="checkbox"/>	<input type="checkbox"/>	<input type="checkbox"/>
	Culture	<input type="checkbox"/>	<input type="checkbox"/>	<input type="checkbox"/>	<input type="checkbox"/>	<input type="checkbox"/>
	Vigne	<input type="checkbox"/>	<input type="checkbox"/>	<input type="checkbox"/>	<input type="checkbox"/>	<input type="checkbox"/>
	Maraîchage	<input type="checkbox"/>	<input type="checkbox"/>	<input type="checkbox"/>	<input type="checkbox"/>	<input type="checkbox"/>
	Arboriculture	<input type="checkbox"/>	<input type="checkbox"/>	<input type="checkbox"/>	<input type="checkbox"/>	<input type="checkbox"/>

#### 2.3.2. Productions animales

<b>Vaches laitières</b>	têtes	<b>Porcins</b>	têtes	<b>Equins</b>	têtes	<b>Autre(s)</b>
<b>Bovins viandeux</b>	têtes	<b>Ovins</b>	têtes	<b>Volailles</b>	têtes	<b>Autre(s)</b>

#### 2.3.3. Productions végétales

<b>Grandes cultures</b>	..... ha	<b>Maraîchages</b>	..... ha	<b>Autre(s).....</b>	..... ha
<b>Légumes de plein champ</b>	..... ha	<b>Arboricultures fruitières</b>	..... ha	<b>Autre(s).....</b>	..... ha
<b>Productions fourragères</b>	..... ha	<b>Vignes</b>	..... ha	<b>Autre(s).....</b>	..... ha

#### 2.3.4. Labels et filières de qualité

<b>Souscrivez-vous à des labels ou filières de qualité?</b>	<input type="checkbox"/> Oui <input type="checkbox"/> Non	Lesquels*?
---	---	------------

#### 2.3.5. Diversification

<b>Transformation et /ou vente directe de produits</b>	<input type="checkbox"/> Oui <input type="checkbox"/> Non	Précisez:
<b>Agrotourisme</b>	<input type="checkbox"/> Oui <input type="checkbox"/> Non	Précisez:
<b>Autre(s)</b>		

### 3. L'arbre dans votre exploitation

<b>Etes-vous propriétaire de bois?</b>	<input type="checkbox"/> Oui <input type="checkbox"/> Non	<b>Surface</b>	..... ha	<b>Nombre de blocs</b>	
<b>Y pratiquez-vous des travaux forestiers?</b>	<input type="checkbox"/> Parfois <input type="checkbox"/> Souvent <input type="checkbox"/> Toujours	<b>De quels types?</b>	<input type="checkbox"/> Plantation <input type="checkbox"/> Protection <input type="checkbox"/> Dégagement <input type="checkbox"/> Taille <input type="checkbox"/> Elagage <input type="checkbox"/> Autres: .....		
<b>Y pratiquez-vous des coupes de bois?</b>	<b>Quels types?</b>	<input type="checkbox"/> Amélioration (éclaircie) <input type="checkbox"/> Régénération (rajeunissement) <input type="checkbox"/> Récolte de chablis			
	<b>Quels produits?</b>	<input type="checkbox"/> Bois d'œuvre* <input type="checkbox"/> Bois d'industrie* <input type="checkbox"/> Bois de service* <input type="checkbox"/> Bûches* <input type="checkbox"/> Plaquettes* <input type="checkbox"/> Granulés/pellets* <input type="checkbox"/> Bois raméal fragmenté*	 ..... m <sup>3</sup> /an	 ..... m <sup>3</sup> /an	 ..... m <sup>3</sup> /an
<b>Consommez-vous du bois pour vos besoins propres?</b>	<input type="checkbox"/> Bois d'œuvre* <input type="checkbox"/> Bois d'industrie* <input type="checkbox"/> Bois de service* <input type="checkbox"/> Bûches* <input type="checkbox"/> Plaquettes* <input type="checkbox"/> Granulés/pellets* <input type="checkbox"/> Bois raméal fragmenté*	 ..... m <sup>3</sup> /an	 ..... m <sup>3</sup> /an	 ..... m <sup>3</sup> /an	 ..... m <sup>3</sup> /an
<b>Réalisez-vous du sciage à façon?*</b>	<input type="checkbox"/> Oui <input type="checkbox"/> Non	<b>Quels types?</b>	<input type="checkbox"/> Feuillus <input type="checkbox"/> Résineux	<b>Quels usages?</b>	<input type="checkbox"/> Poutre <input type="checkbox"/> Bardage <input type="checkbox"/> Piquet <input type="checkbox"/> Autre(s):

### 4. L'agroforesterie et vous

#### 4.1. Perception de l'agroforesterie

Selon vous, à quelle fréquence les facteurs suivants <b>légitiment</b> l'adoption de l'arbre au sein d'une exploitation?	Toujours	Souvent	Parfois	Jamais	Sans avis	Selon vous, à quelle fréquence les facteurs suivants <b>constituent un frein</b> à l'adoption de l'arbre au sein d'une exploitation?	Toujours	Souvent	Parfois	Jamais	Sans avis
	Amélioration du confort animal*	<input type="checkbox"/>	<input type="checkbox"/>	<input type="checkbox"/>	<input type="checkbox"/>		<input type="checkbox"/>	Concurrence à la culture*	<input type="checkbox"/>	<input type="checkbox"/>	<input type="checkbox"/>
Régulation et épuration des eaux*	<input type="checkbox"/>	<input type="checkbox"/>	<input type="checkbox"/>	<input type="checkbox"/>	<input type="checkbox"/>	Temps de travail*	<input type="checkbox"/>	<input type="checkbox"/>	<input type="checkbox"/>	<input type="checkbox"/>	<input type="checkbox"/>
Lutte contre l'érosion des sols*	<input type="checkbox"/>	<input type="checkbox"/>	<input type="checkbox"/>	<input type="checkbox"/>	<input type="checkbox"/>	Manœuvre difficile des machines*	<input type="checkbox"/>	<input type="checkbox"/>	<input type="checkbox"/>	<input type="checkbox"/>	<input type="checkbox"/>
Biodiversité et auxiliaires de culture*	<input type="checkbox"/>	<input type="checkbox"/>	<input type="checkbox"/>	<input type="checkbox"/>	<input type="checkbox"/>	Coûts d'installation et d'entretien*	<input type="checkbox"/>	<input type="checkbox"/>	<input type="checkbox"/>	<input type="checkbox"/>	<input type="checkbox"/>
Protection et/ou intégration paysagère des bâtiments*	<input type="checkbox"/>	<input type="checkbox"/>	<input type="checkbox"/>	<input type="checkbox"/>	<input type="checkbox"/>	Complication administrative*	<input type="checkbox"/>	<input type="checkbox"/>	<input type="checkbox"/>	<input type="checkbox"/>	<input type="checkbox"/>
Atouts touristiques, sociaux et paysagers*	<input type="checkbox"/>	<input type="checkbox"/>	<input type="checkbox"/>	<input type="checkbox"/>	<input type="checkbox"/>	Débris de branches et de feuilles*	<input type="checkbox"/>	<input type="checkbox"/>	<input type="checkbox"/>	<input type="checkbox"/>	<input type="checkbox"/>
Bois-énergie à la ferme*	<input type="checkbox"/>	<input type="checkbox"/>	<input type="checkbox"/>	<input type="checkbox"/>	<input type="checkbox"/>	<b>Autres facteurs en faveur de l'arbre en champs:</b>					
Meilleure gestion de l'eau (réduction de l'évapotranspiration des cultures)*	<input type="checkbox"/>	<input type="checkbox"/>	<input type="checkbox"/>	<input type="checkbox"/>	<input type="checkbox"/>						
Protection contre les extrêmes climatiques*	<input type="checkbox"/>	<input type="checkbox"/>	<input type="checkbox"/>	<input type="checkbox"/>	<input type="checkbox"/>						
Meilleure résilience des agroécosystèmes*	<input type="checkbox"/>	<input type="checkbox"/>	<input type="checkbox"/>	<input type="checkbox"/>	<input type="checkbox"/>	<b>Autres facteurs en défaveur de l'arbre en champs:</b>					
Prime de la PAC*	<input type="checkbox"/>	<input type="checkbox"/>	<input type="checkbox"/>	<input type="checkbox"/>	<input type="checkbox"/>						

## 4.2. Éléments agroforestiers en place à la ferme

Etat des lieux des éléments agroforestiers en place au sein de votre exploitation:					Soit à la bordure des parcelles (INTER: <input type="checkbox"/> ) – soit au sein des parcelles (INTRA: <input type="radio"/> )						
Eléments agroforestiers		Nombreux	Présents	Rares	Absents	Eléments agroforestiers		Nombreux	Présents	Rares	Absents
<i>Eléments isolés</i>	Arbuste*	<input type="checkbox"/> <input type="radio"/>	<input type="checkbox"/> <input type="radio"/>	<input type="checkbox"/> <input type="radio"/>	<input type="checkbox"/> <input type="radio"/>	<i>Eléments linéaires</i>	Haie basse taillée*	<input type="checkbox"/> <input type="radio"/>	<input type="checkbox"/> <input type="radio"/>	<input type="checkbox"/> <input type="radio"/>	<input type="checkbox"/> <input type="radio"/>
	Cépée*	<input type="checkbox"/> <input type="radio"/>	<input type="checkbox"/> <input type="radio"/>	<input type="checkbox"/> <input type="radio"/>	<input type="checkbox"/> <input type="radio"/>		Haie libre*	<input type="checkbox"/> <input type="radio"/>	<input type="checkbox"/> <input type="radio"/>	<input type="checkbox"/> <input type="radio"/>	<input type="checkbox"/> <input type="radio"/>
	Arbre têtard*	<input type="checkbox"/> <input type="radio"/>	<input type="checkbox"/> <input type="radio"/>	<input type="checkbox"/> <input type="radio"/>	<input type="checkbox"/> <input type="radio"/>		Alignement*	<input type="checkbox"/> <input type="radio"/>	<input type="checkbox"/> <input type="radio"/>	<input type="checkbox"/> <input type="radio"/>	<input type="checkbox"/> <input type="radio"/>
	Haut-jet*	<input type="checkbox"/> <input type="radio"/>	<input type="checkbox"/> <input type="radio"/>	<input type="checkbox"/> <input type="radio"/>	<input type="checkbox"/> <input type="radio"/>		Bande boisée*	<input type="checkbox"/> <input type="radio"/>	<input type="checkbox"/> <input type="radio"/>	<input type="checkbox"/> <input type="radio"/>	<input type="checkbox"/> <input type="radio"/>
Eléments agroforestiers		Nombreux	Présents	Rares	Absents	Eléments agroforestiers		Nombreux	Présents	Rares	Absents
<i>Eléments surfaciques</i>	Vergers*	<input type="checkbox"/> <input type="radio"/>	<input type="checkbox"/> <input type="radio"/>	<input type="checkbox"/> <input type="radio"/>	<input type="checkbox"/> <input type="radio"/>	<i>Eléments linéaires</i>	Taillis*	<input type="checkbox"/> <input type="radio"/>	<input type="checkbox"/> <input type="radio"/>	<input type="checkbox"/> <input type="radio"/>	<input type="checkbox"/> <input type="radio"/>
	Bosquets*	<input type="checkbox"/> <input type="radio"/>	<input type="checkbox"/> <input type="radio"/>	<input type="checkbox"/> <input type="radio"/>	<input type="checkbox"/> <input type="radio"/>		Drève*	<input type="checkbox"/> <input type="radio"/>	<input type="checkbox"/> <input type="radio"/>	<input type="checkbox"/> <input type="radio"/>	<input type="checkbox"/> <input type="radio"/>
	Taillis*	<input type="checkbox"/> <input type="radio"/>	<input type="checkbox"/> <input type="radio"/>	<input type="checkbox"/> <input type="radio"/>	<input type="checkbox"/> <input type="radio"/>		Lisière*	<input type="checkbox"/> <input type="radio"/>	<input type="checkbox"/> <input type="radio"/>	<input type="checkbox"/> <input type="radio"/>	<input type="checkbox"/> <input type="radio"/>
Autre: .....		<input type="checkbox"/> <input type="radio"/>	<input type="checkbox"/> <input type="radio"/>	<input type="checkbox"/> <input type="radio"/>	<input type="checkbox"/> <input type="radio"/>	Autre: .....		<input type="checkbox"/> <input type="radio"/>	<input type="checkbox"/> <input type="radio"/>	<input type="checkbox"/> <input type="radio"/>	<input type="checkbox"/> <input type="radio"/>

## 4.3. Projet agroforestier en devenir

Envisagez-vous un projet agroforestier?	<input type="checkbox"/> Oui <input type="checkbox"/> Peut-être
---	---

### 4.3.1. Objectifs

Quels objectifs recherchez-vous avec l'agroforesterie au sein de votre exploitation?

#### 4.3.2. Modèles et situations

Quel(s) modèle(s) agroforestier(s) et quelle(s) situation(s) envisagez-vous pour votre (vos) projet(s)?					Soit à la bordure des parcelles (INTER: <input type="checkbox"/> ) – soit au sein des parcelles (INTRA: <input type="radio"/> )						
Eléments agroforestiers		Nombreux	Présents	Rares	Absents	Eléments agroforestiers		Nombreux	Présents	Rares	Absents
<i>Eléments isolés</i>	Arbuste*	<input type="checkbox"/> <input type="radio"/>	<input type="checkbox"/> <input type="radio"/>	<input type="checkbox"/> <input type="radio"/>	<input type="checkbox"/> <input type="radio"/>	<i>Eléments linéaires</i>	Haie basse taillée*	<input type="checkbox"/> <input type="radio"/>	<input type="checkbox"/> <input type="radio"/>	<input type="checkbox"/> <input type="radio"/>	<input type="checkbox"/> <input type="radio"/>
	Cépée*	<input type="checkbox"/> <input type="radio"/>	<input type="checkbox"/> <input type="radio"/>	<input type="checkbox"/> <input type="radio"/>	<input type="checkbox"/> <input type="radio"/>		Haie libre*	<input type="checkbox"/> <input type="radio"/>	<input type="checkbox"/> <input type="radio"/>	<input type="checkbox"/> <input type="radio"/>	<input type="checkbox"/> <input type="radio"/>
	Arbre têtard*	<input type="checkbox"/> <input type="radio"/>	<input type="checkbox"/> <input type="radio"/>	<input type="checkbox"/> <input type="radio"/>	<input type="checkbox"/> <input type="radio"/>		Alignement*	<input type="checkbox"/> <input type="radio"/>	<input type="checkbox"/> <input type="radio"/>	<input type="checkbox"/> <input type="radio"/>	<input type="checkbox"/> <input type="radio"/>
	Haut-jet*	<input type="checkbox"/> <input type="radio"/>	<input type="checkbox"/> <input type="radio"/>	<input type="checkbox"/> <input type="radio"/>	<input type="checkbox"/> <input type="radio"/>		Bande boisée*	<input type="checkbox"/> <input type="radio"/>	<input type="checkbox"/> <input type="radio"/>	<input type="checkbox"/> <input type="radio"/>	<input type="checkbox"/> <input type="radio"/>
<i>Eléments surfaciques</i>	Vergers*	<input type="checkbox"/> <input type="radio"/>	<input type="checkbox"/> <input type="radio"/>	<input type="checkbox"/> <input type="radio"/>	<input type="checkbox"/> <input type="radio"/>	<i>Eléments linéaires</i>	Taillis*	<input type="checkbox"/> <input type="radio"/>	<input type="checkbox"/> <input type="radio"/>	<input type="checkbox"/> <input type="radio"/>	<input type="checkbox"/> <input type="radio"/>
	Bosquets*	<input type="checkbox"/> <input type="radio"/>	<input type="checkbox"/> <input type="radio"/>	<input type="checkbox"/> <input type="radio"/>	<input type="checkbox"/> <input type="radio"/>		Drève*	<input type="checkbox"/> <input type="radio"/>	<input type="checkbox"/> <input type="radio"/>	<input type="checkbox"/> <input type="radio"/>	<input type="checkbox"/> <input type="radio"/>
	Taillis*	<input type="checkbox"/> <input type="radio"/>	<input type="checkbox"/> <input type="radio"/>	<input type="checkbox"/> <input type="radio"/>	<input type="checkbox"/> <input type="radio"/>		Lisière*	<input type="checkbox"/> <input type="radio"/>	<input type="checkbox"/> <input type="radio"/>	<input type="checkbox"/> <input type="radio"/>	<input type="checkbox"/> <input type="radio"/>
Autre: .....		<input type="checkbox"/> <input type="radio"/>	<input type="checkbox"/> <input type="radio"/>	<input type="checkbox"/> <input type="radio"/>	<input type="checkbox"/> <input type="radio"/>	Autre: .....		<input type="checkbox"/> <input type="radio"/>	<input type="checkbox"/> <input type="radio"/>	<input type="checkbox"/> <input type="radio"/>	<input type="checkbox"/> <input type="radio"/>

#### 4.3.3. Type de parcelles concernées

<b>Prairies</b>	..... ha	<b>Maraichages</b>	..... ha	<b>Autres: .....</b>	..... ha
<b>Grandes cultures</b>	..... ha	<b>Parcours: .....</b>	..... ha	<b>Autres: .....</b>	..... ha
<b>S'il s'agit de terres cultivées, quelles sont vos rotations?</b>					
<b>Quel est votre itinéraire cultural dominant durant les 5 dernières années?</b>					
<b>S'il s'agit de prairies pâturées ou de parcours, quel est approximativement le chargement de la parcelle*?</b>					
<b>Vaches laitières</b>	UGB/ha	<b>Porcins</b>	UGB/ha	<b>Equins</b>	UGB/ha
<b>Bovins viandeux</b>	UGB/ha	<b>Ovins</b>	UGB/ha	<b>Volailles</b>	UGB/ha
<b>Autre(s)</b>		<b>Autre(s)</b>		<b>Autre(s)</b>	

# PLAN D'ACCOMPAGNEMENT ET DE GESTION AGROFORESTIER

Organisme	Enquêteur	E-mail	@	Téléphone	Date	...../...../20....
-----------	-----------	--------	---	-----------	------	--------------------

## 1. Coordonnées de l'exploitation

Nom de l'exploitation	Nom et prénom de l'agriculteur		
N° et rue	CP et Ville		
Région naturelle / Petite région agricole*	Province / Département	Pays	
E-mail	Téléphone	Fixe:	Mobile/GSM:

## 2. Votre exploitation

### 2.1. Statut juridique

Statut de l'exploitation	<input type="checkbox"/> Individuelle Précisez*:	<input type="checkbox"/> En société Précisez*:
--------------------------	--	--

### 2.2. Fonctionnement propre

Nombre d'Unité de Travail Humain (UTH) = Unité de Travail Annuel (UTA) = Equivalent Temps Plein (ETP)*	<input type="checkbox"/> Exploitant(s) .....	<input type="checkbox"/> Aidant(s) .....	<input type="checkbox"/> Salarié(s) .....		
Comment percevez-vous votre charge de travail?	<input type="checkbox"/> Très élevée	<input type="checkbox"/> Elevée	<input type="checkbox"/> Moyenne	<input type="checkbox"/> Faible	
Combien d'années pensez-vous encore exploiter votre ferme?	<input type="checkbox"/> < 5 ans	<input type="checkbox"/> 5 à 10 ans	<input type="checkbox"/> 10 à 15 ans	<input type="checkbox"/> 15 à 20 ans	<input type="checkbox"/> > 20 ans
Connaissez-vous un successeur pour votre exploitation?	<input type="checkbox"/> OUI <input type="checkbox"/> NON				
	Comment envisagez-vous l'avenir de votre exploitation?				
	Nom et Prénom: .....				
	Age: .....				
Lien de parenté: .....		.....			

\*Se référer au guide du plan de gestion agroforestier <sup>1</sup>

Trans Agro Forest



Avec le soutien du Fonds européen de développement régional- Met steun van het Europees Fonds voor Regionale Ontwikkeling

Audit agroforestier à la ferme  
PLAN DE GESTION



### 2.3.5. Diversification

<b>Transformation et /ou vente directe de produits</b>	<input type="checkbox"/> Oui <input type="checkbox"/> Non	Précisez:
<b>Agrotourisme</b>	<input type="checkbox"/> Oui <input type="checkbox"/> Non	Précisez:
<b>Autre(s)</b>		

### 2.3.6. Label et filière de qualité

<b>Souscrivez-vous à des labels ou filières de qualité?</b>	<input type="checkbox"/> Oui <input type="checkbox"/> Non	Lesquels?*
---	---	------------

### 2.3.7. Environnement

#### 2.3.7.1. Particularités géographiques\*

<b>L'exploitation est-elle située sur des zonages suivants?</b>		
<input type="checkbox"/> Zone vulnérable nitrates	<input type="checkbox"/> Zone érosion	<input type="checkbox"/> Zones naturelles d'intérêt écologique faunistique et floristique
<input type="checkbox"/> Périmètre de captage	<input type="checkbox"/> Site Natura 2000	<input type="checkbox"/> Parc naturel
<input type="checkbox"/> Zone humide d'intérêt biologique	<input type="checkbox"/> Zone importante pour la conservation des oiseaux	<input type="checkbox"/> Site classé
<input type="checkbox"/> Proximité d'un cours d'eau	<input type="checkbox"/> Réserve naturelle	<input type="checkbox"/> Réserve de chasse et faune sauvage

#### 2.3.7.2. Biotopes

##### 2.3.7.2.1. Milieux naturels\*

<b>Prairies permanentes humides ou littorales</b>	..... ha	<b>Jeune stade de forêt naturelle ou de taillis</b>	..... ha
<b>Pelouses sèches</b>	..... ha	<b>Landes, friches et fourrés</b>	..... ha
<b>Mégaphorbiaies</b>	..... ha	<b>Habitats sans végétation (grottes, éboulis, roches et falaises)</b> <b>Précisez:</b>	..... ha
<b>Tourbières, bas-marais et roselières</b>	..... ha	<b>Biotopes construits (carrières, sablières,...)</b> <b>Précisez:</b>	..... ha

\*Se référer au guide du plan de gestion agroforestier

3

**Trans Agro Forest**



**Audit agroforestier à la ferme**  
**PLAN DE GESTION**

Avec le soutien du Fonds européen de développement régional- Met steun van het Europees Fonds voor Regionale Ontwikkeling



Forêts feuillues indigènes	..... ha	"Autres milieux, surfaces sans intrants, ni labour depuis au moins 5 ans" Précisez:	..... ha
Forêts humides	..... ha	"Autres milieux, surfaces sans intrants, ni labour depuis au moins 5 ans" Précisez:	..... ha

### 2.3.7.2.2. Eaux courantes / eaux stagnantes\*

Cours d'eau	Catégorie	Longueur	Fossés et wateringues	Longueur	Mares et étangs	Nombre	Surface moyenne
	.....	..... m		..... m		.....	..... m <sup>2</sup>

### 2.3.7.2.3. Habitats connexes

**Y a-t-il des éléments environnementaux repris au point 2.3.7.1. ou 2.3.7.2. qui jouxtent votre parcellaire?**  Oui  Non

Si oui, lesquels?

### 2.3.7.3. Engagements environnementaux\*

#### 2.3.7.3.1. Démarche(s) contractuelle(s)

**Êtes-vous engagé dans une démarche agro-environnementale contractuelle\*?**  Oui  Non  MAEC  Aide du Conseil régional  Aide du Parc régional  Autre(s): .....

N° / Code	Libellé	Nombre de parcelles	Surface totale
Précisez: _____			..... ha
_____			..... ha
_____			..... ha

\*Se référer au guide du plan de gestion agroforestier

4

Trans Agro Forest



Audit agroforestier à la ferme  
PLAN DE GESTION

Avec le soutien du Fonds européen de développement régional- Met steun van het Europees Fonds voor Regionale Ontwikkeling

		..... ha
		..... ha
		..... ha
		..... ha

2.3.7.3.2. Démarche(s) personnelle(s) \*

- Protection de la qualité des eaux et des sols

Avez-vous engagé des actions pour la préservation de la qualité de l'eau?	<input type="checkbox"/> Oui <input type="checkbox"/> Non	Avez-vous engagé des actions pour lutter contre l'érosion?	<input type="checkbox"/> Oui <input type="checkbox"/> Non
Précisez:		Précisez:	

- Aménagements faune et flore

Aménagement d'une lisière forestière	.....m	Création de mares ou d'étangs	
Aménagement de clairières forestières	..... ha	Construction de gîtes, d'abris, de nichoirs, de perchoirs, précisez:	
Cultures à destination du gibier et de la faune sauvage	..... ha	Nourrissage, précisez:	
Réserve naturelle privée	..... ha	Autre: .....	.....
Aménagements des berges et des cours d'eau, précisez:	.....	Autre: .....	.....

\*Se référer au guide du plan de gestion agroforestier



Synthèse du volet environnemental:

- **Particularités géographiques:**
- **Biotopes:**
- **Eaux courantes/eaux stagnantes:**
- **MAEC & autres démarches contractuelles:**
- **Action(s) pour la protection des sols et/ou la qualité des eaux:**

\*Se référer au guide du plan de gestion agroforestier

6

**Trans Agro Forest**




Avec le soutien du Fonds européen de développement régional- Met steun van het Europees Fonds voor Regionale Ontwikkeling

**Audit agroforestier à la ferme  
PLAN DE GESTION**

### 3. Contexte de l'exploitation

#### 3.1. Carte topographique IGN



\*Se référer au guide du plan de gestion agroforestier


**Trans Agro Forest**



*Audit agroforestier à la ferme*  
**PLAN DE GESTION**

Avec le soutien du Fonds européen de développement régional- Met steun van het Europees Fonds voor Regionale Ontwikkeling

### 3.2. Orthophotoplan (vue d'ensemble de l'exploitation)



Surface en propriété en jaune



Surface en location en bleu



\*Se référer au guide du plan de gestion agroforestier

**Trans Agro Forest**



Avec le soutien du Fonds européen de développement régional- Met steun van het Europees Fonds voor Regionale Ontwikkeling

**Audit agroforestier à la ferme  
PLAN DE GESTION**

### 3.3. Carte des sols



Résumé:

\*Se référer au guide du plan de gestion agroforestier

**Trans Agro Forest**

















Avec le soutien du Fonds européen de développement régional- Met steun van het Europees Fonds voor Regionale Ontwikkeling

*Audit agroforestier à la ferme*  
**PLAN DE GESTION**

## 4. Plan de gestion agroforestier

### 4.1. Parcelle agroforestier

Vue éloignée:	Eléments isolés*	Arbuste		Arbre fruitier	
		Arbre têtard		Haut-jet	
	Eléments linéaires*	Haie basse taillée		Haie libre	
		Alignement		Lisière	
		Drève		Taillis de biomasse	
		Bande boisée			
	Eléments surfaciques*	Verger		Boqueteau	
		Recolonisation ligneuse			

\*Se référer au guide du plan de gestion agroforestier

10

Trans Agro Forest



Audit agroforestier à la ferme  
**PLAN DE GESTION**

Avec le soutien du Fonds européen de développement régional- Met steun van het Europees Fonds voor Regionale Ontwikkeling

Vue rapprochée:

\*Se référer au guide du plan de gestion agroforestier

11

**Trans Agro Forest**



Avec le soutien du Fonds européen de développement régional- Met steun van het Europees Fonds voor Regionale Ontwikkeling

*Audit agroforestier à la ferme*  
**PLAN DE GESTION**



#### 4.2. Descriptif des éléments agroforestiers déjà en place\*

N° de l'élément	Type*	Situation*	Statut	Structure*	Consistance du linéaire		Etat sanitaire	Composition*	Dimension (en m)
		I: Intra-parcellaire B: Bordure BM: Bordure mitoyenne	P: Propriétaire L: Locataire	TS: Taillis simple (cépées) TM: Taillis mixte TF: Taillis sous futaie FR: Futaie régulière FI: Futaie irrégulière	C: Complète > 90 % I: Incomplète 30 à 90 % D: Déficitaire 0 à 30 %	B: Bon M: Moyen Mvs: Mauvais	- Nom des essences en français (Ccc) - % recouvrement des essences principales	L: Longueur l: Largeur (moyenne) H: Hauteur (moyenne) Hmax: Hauteur (haut-jet) Ø: Diamètre (moyen) Ømax: Diamètre (haut-jet)	
Type*	Eléments isolés: arbuste, cèpée, arbre têtard, haut-jet		Eléments surfaciques: verger, bosquet, taillis ou taillis de biomasse		Eléments linéaires: haie basse taillée, haie libre, alignement, bande boisée, drève, taillis de biomasse				

\*Se référer au guide du plan de gestion agroforestier



### 4.3. Identification et localisation des enjeux agronomiques et/ou environnementaux

	<p><b>Exemples:</b></p> <p><b>Agronomie:</b></p> <ol style="list-style-type: none"><li>1. <i>Protection des sols et de la qualité des eaux</i><ol style="list-style-type: none"><li>1.1. Perte d'humus, de fertilité, de structuration et de la vie du sol,...</li><li>1.2. Problèmes de tassement, de compaction...</li><li>1.3. Problèmes d'infiltration de l'eau dans le sol, d'écoulements diffus et/ou concentrés, zone(s) sensible(s) à l'érosion, aux inondations,...</li><li>1.4. Zone(s) sensible(s) à la sécheresse</li><li>1.5. Zone vulnérable nitrate</li><li>1.6. Eutrophisation des plans d'eau et des cours d'eau</li><li>1.7. Large recours aux produits phytosanitaires</li><li>1.8. ...</li></ol></li></ol> <p><b>Environnement:</b></p> <ol style="list-style-type: none"><li>2. <i>Etat des lieux de la trame verte et bleue</i><ul style="list-style-type: none"><li>-&gt; proposition pour pallier les faiblesses:</li></ul><ol style="list-style-type: none"><li>2.1. Corridor de déplacement pour la faune</li><li>2.2. Ilot arboré / zone refuge</li><li>2.3. Arbre(s) relais</li><li>2.4. Diversification des essences</li><li>2.5. Création d'habitats particuliers,...</li><li>2.6. Protection des berges et des cours d'eau</li></ol></li><li>3. <i>Milieu(x) naturel(s) particulier(s) à protéger</i></li><li>4. <i>Espèce de faune et flore endémique et/ou à protéger</i></li><li>5. ...</li></ol>
--	---

\*Se référer au guide du plan de gestion agroforestier

13

Trans Agro Forest



Audit agroforestier à la ferme  
**PLAN DE GESTION**

Avec le soutien du Fonds européen de développement régional- Met steun van het Europees Fonds voor Regionale Ontwikkeling

#### 4.4. Fonctions des éléments agroforestiers en place

Fonctions des éléments agroforestiers déjà en place		Liste des éléments agroforestiers (n°) favorables à ces fonctions	Liste des besoins	Bilan		Priorité
				Insuffisant	Suffisant	
<b>PROTECTION</b>	<b>CLIMAT</b>	<input type="checkbox"/> Vent		<input type="checkbox"/>	<input type="checkbox"/>	<input type="checkbox"/>
		<input type="checkbox"/> Froid		<input type="checkbox"/>	<input type="checkbox"/>	<input type="checkbox"/>
		<input type="checkbox"/> Chaleur		<input type="checkbox"/>	<input type="checkbox"/>	<input type="checkbox"/>
		<input type="checkbox"/> Gel		<input type="checkbox"/>	<input type="checkbox"/>	<input type="checkbox"/>
	<b>EAU (de surface, souterraine)</b>	<input type="checkbox"/> Régulation (Quantité)		<input type="checkbox"/>	<input type="checkbox"/>	<input type="checkbox"/>
		<input type="checkbox"/> Amélioration (Qualité)		<input type="checkbox"/>	<input type="checkbox"/>	<input type="checkbox"/>
	<b>SOL</b>	<input type="checkbox"/> Erosion		<input type="checkbox"/>	<input type="checkbox"/>	<input type="checkbox"/>
		<input type="checkbox"/> Lessivage		<input type="checkbox"/>	<input type="checkbox"/>	<input type="checkbox"/>
		<input type="checkbox"/> Battance		<input type="checkbox"/>	<input type="checkbox"/>	<input type="checkbox"/>
	<b>AIR</b>	<input type="checkbox"/> Stockage de CO <sub>2</sub>		<input type="checkbox"/>	<input type="checkbox"/>	<input type="checkbox"/>
		<input type="checkbox"/> Qualité de l'air		<input type="checkbox"/>	<input type="checkbox"/>	<input type="checkbox"/>
	<b>AGRICOLE</b>	<input type="checkbox"/> Bétail		<input type="checkbox"/>	<input type="checkbox"/>	<input type="checkbox"/>
		<input type="checkbox"/> Culture		<input type="checkbox"/>	<input type="checkbox"/>	<input type="checkbox"/>
		<input type="checkbox"/> Herbage		<input type="checkbox"/>	<input type="checkbox"/>	<input type="checkbox"/>
		<input type="checkbox"/> Vergers		<input type="checkbox"/>	<input type="checkbox"/>	<input type="checkbox"/>
<input type="checkbox"/> Bâtiments			<input type="checkbox"/>	<input type="checkbox"/>	<input type="checkbox"/>	
<b>CONSERVATION</b>	<b>BIODIVERSITE</b>	<input type="checkbox"/> Faune		<input type="checkbox"/>	<input type="checkbox"/>	<input type="checkbox"/>
		<input type="checkbox"/> Flore		<input type="checkbox"/>	<input type="checkbox"/>	<input type="checkbox"/>
		<input type="checkbox"/> Habitats		<input type="checkbox"/>	<input type="checkbox"/>	<input type="checkbox"/>
	<b>PATRIMOINE</b>	<input type="checkbox"/> Arbre(s) remarquable(s)		<input type="checkbox"/>	<input type="checkbox"/>	<input type="checkbox"/>
		<input type="checkbox"/> Eléments patrimoniaux		<input type="checkbox"/>	<input type="checkbox"/>	<input type="checkbox"/>
<b>AUTRES FONCTIONS</b>	<b>SOCIO – RECREATIF</b>	<input type="checkbox"/> Tourisme & paysage		<input type="checkbox"/>	<input type="checkbox"/>	<input type="checkbox"/>
<b>AUTRE(S):</b>		<input type="checkbox"/>		<input type="checkbox"/>	<input type="checkbox"/>	<input type="checkbox"/>

\*Se référer au guide du plan de gestion agroforestier

14

Trans Agro Forest



Audit agroforestier à la ferme  
**PLAN DE GESTION**

Avec le soutien du Fonds européen de développement régional- Met steun van het Europees Fonds voor Regionale Ontwikkeling

#### 4.5. Productions des éléments agroforestiers en place

Productions des éléments agroforestiers en place	Liste des éléments agroforestiers (n°) favorables à ces productions	Liste des besoins	Bilan		Priorité
			Insuffisant	Suffisant	
<b>LIGNEUSES*</b>	<input type="checkbox"/> Bois d'œuvre		<input type="checkbox"/>	<input type="checkbox"/>	<input type="checkbox"/>
	<input type="checkbox"/> Bois d'industrie		<input type="checkbox"/>	<input type="checkbox"/>	<input type="checkbox"/>
	<input type="checkbox"/> Bois de service		<input type="checkbox"/>	<input type="checkbox"/>	<input type="checkbox"/>
	<input type="checkbox"/> Bûches		<input type="checkbox"/>	<input type="checkbox"/>	<input type="checkbox"/>
	<input type="checkbox"/> Plaquettes		<input type="checkbox"/>	<input type="checkbox"/>	<input type="checkbox"/>
	<input type="checkbox"/> Granulés/Pellets		<input type="checkbox"/>	<input type="checkbox"/>	<input type="checkbox"/>
	<input type="checkbox"/> Bois raméal fragmenté		<input type="checkbox"/>	<input type="checkbox"/>	<input type="checkbox"/>
<b>AMELIORATION DES PRODUCTIONS AGRICOLES</b>	<input type="checkbox"/> Herbe		<input type="checkbox"/>	<input type="checkbox"/>	<input type="checkbox"/>
	<input type="checkbox"/> Animal		<input type="checkbox"/>	<input type="checkbox"/>	<input type="checkbox"/>
	<input type="checkbox"/> Culture		<input type="checkbox"/>	<input type="checkbox"/>	<input type="checkbox"/>
	<input type="checkbox"/> Auxiliaires		<input type="checkbox"/>	<input type="checkbox"/>	<input type="checkbox"/>
<b>ASSOCIEES</b>	<input type="checkbox"/> Fruits		<input type="checkbox"/>	<input type="checkbox"/>	<input type="checkbox"/>
	<input type="checkbox"/> Miel		<input type="checkbox"/>	<input type="checkbox"/>	<input type="checkbox"/>
	<input type="checkbox"/> Rameaux		<input type="checkbox"/>	<input type="checkbox"/>	<input type="checkbox"/>
	<input type="checkbox"/> Bourgeons		<input type="checkbox"/>	<input type="checkbox"/>	<input type="checkbox"/>
	<input type="checkbox"/> Autre		<input type="checkbox"/>	<input type="checkbox"/>	<input type="checkbox"/>
<b>CYNEGETIQUES</b>	<input type="checkbox"/> Grand gibier		<input type="checkbox"/>	<input type="checkbox"/>	<input type="checkbox"/>
	<input type="checkbox"/> Petit gibier		<input type="checkbox"/>	<input type="checkbox"/>	<input type="checkbox"/>
<b>AUTRE(S):</b>			<input type="checkbox"/>	<input type="checkbox"/>	<input type="checkbox"/>
			<input type="checkbox"/>	<input type="checkbox"/>	<input type="checkbox"/>

\*se référer au guide du plan de gestion agroforestier

19

Trans Agro Forest











Audit agroforestier à la ferme  
**PLAN DE GESTION**

Avec le soutien du Fonds européen de développement régional- Met steun van het Europees Fonds voor Regionale Ontwikkeling

#### 4.6. Éléments agroforestiers à créer

##### 4.6.1. Identification

Éléments isolés	Iconographie	A créer	N° de l'élément	Composition	Quantité (Nbre)
Arbuste*		<input type="checkbox"/>			
Haut-jet*		<input type="checkbox"/>			
Arbre têtard*		<input type="checkbox"/>			
Arbre fruitier		<input type="checkbox"/>			

Éléments linéaires	Iconographie	A créer	N° de l'élément	Composition	Quantité (Longueur)
Haie basse taillée*		<input type="checkbox"/>			
Haie libre*		<input type="checkbox"/>			
Alignement*		<input type="checkbox"/>			
Lisière*		<input type="checkbox"/>			

\*Se référer au guide du plan de gestion agroforestier




16




**Trans Agro Forest**



**Audit agroforestier à la ferme  
PLAN DE GESTION**

Avec le soutien du Fonds européen de développement régional- Met steun van het Europees Fonds voor Regionale Ontwikkeling

Bande boisée*		<input type="checkbox"/>			
Drève*		<input type="checkbox"/>			
Taillis* de biomasse		<input type="checkbox"/>			

Éléments surfaciques	Iconographie	A créer	N° de l'élément	Composition	Quantité (Surf.)
Verger*		<input type="checkbox"/>			
Bosquet ou boqueteau*		<input type="checkbox"/>			
Taillis de recolonisation ligneuse ou taillis de biomasse		<input type="checkbox"/>			

Autres	Iconographie	A créer	N° de l'élément	Composition	Quantité
		<input type="checkbox"/>			
		<input type="checkbox"/>			

\*Se référer au guide du plan de gestion agroforestier

17

Trans Agro Forest



Audit agroforestier à la ferme  
PLAN DE GESTION

Avec le soutien du Fonds européen de développement régional- Met steun van het Europees Fonds voor Regionale Ontwikkeling

#### 4.6.2. Intentions

#### 4.6.3. Objectifs recherchés

#### 4.6.4. Analyse de la parcelle

4.6.4.1. Statut gestionnaire propriétaire

4.6.4.2. Plan de secteur et autres réglementations

4.6.4.3. Conditions pédoclimatiques

4.6.4.4. Contraintes

\*Se référer au guide du plan de gestion agroforestier

18

**Trans Agro Forest**



Avec le soutien du Fonds européen de développement régional- Met steun van het Europees Fonds voor Regionale Ontwikkeling

**Audit agroforestier à la ferme  
PLAN DE GESTION**

#### 4.6.5. Plan de plantation des nouveaux éléments agroforestiers (orthophotoplan)



\*Se référer au guide du plan de gestion agroforestier









## 5.2. Création de nouveaux éléments agroforestiers\*

Travaux de mise en œuvre		Code	Année 1	Année 2	Année 3	Année 4	Année 5	Années 6 à 10	Années 11 à 15	
Création	Devis	DV								
	Etude de faisabilité	EF								
	Nettoyage terrain	<i>Pulvérisation</i>	NT							
		<i>Labour</i>								
		<i>Déchaumage</i>								
		<i>Autre:</i>								
	Amélioration du sol	<i>Sous-solage</i>	AM							
		<i>Hersage</i>								
		<i>Fraisage</i>								
		<i>Autre:</i>								
	Plantation	PL								
	Protection	PR								
	Paillage	PA								
Dégagement	DG									
Regarnissage	RE									

\*Se référer au guide du plan de gestion agroforestier

22

Trans Agro Forest



Avec le soutien du Fonds européen de développement régional- Met steun van het Europees Fonds voor Regionale Ontwikkeling

Audit agroforestier à la ferme  
PLAN DE GESTION

### 5.3. Main-d'œuvre, compétences et matériels

Disposez-vous du temps et/ou de la main-d'œuvre nécessaire pour entreprendre le(s) chantier(s)?		<input type="checkbox"/> Oui <input type="checkbox"/> Non		Disposez-vous des compétences nécessaires pour entreprendre le(s) chantier(s)?		<input type="checkbox"/> Oui <input type="checkbox"/> Non				
Comment envisagez-vous d'entreprendre les travaux AF?										
Gestion des éléments agroforestiers existants			Vous	Société	Création de nouveaux éléments agroforestiers		Vous	Société		
Entretien	Taille d'entretien		<input type="checkbox"/>	<input type="checkbox"/>	Etude de faisabilité			<input type="checkbox"/>	<input type="checkbox"/>	
	Amélioration	Désignation AA*		<input type="checkbox"/>		<input type="checkbox"/>	Nettoyage terrain	Pulvérisation		<input type="checkbox"/>
Taille de formation AA		<input type="checkbox"/>	<input type="checkbox"/>	Labour		<input type="checkbox"/>		<input type="checkbox"/>		
Elagage AA		<input type="checkbox"/>	<input type="checkbox"/>	Déchaumage		<input type="checkbox"/>		<input type="checkbox"/>		
Emondage AA		<input type="checkbox"/>	<input type="checkbox"/>	Autre:		<input type="checkbox"/>		<input type="checkbox"/>		
Dépressage		<input type="checkbox"/>	<input type="checkbox"/>	Autre:		<input type="checkbox"/>		<input type="checkbox"/>		
Furetage		<input type="checkbox"/>	<input type="checkbox"/>	Amélioration du sol	Sous-solage			<input type="checkbox"/>	<input type="checkbox"/>	
Enrichissement		Enrichissement			<input type="checkbox"/>	<input type="checkbox"/>		Hersage		<input type="checkbox"/>
	Récolte	Coupes intermédiaires	Rajeunissement au sol		<input type="checkbox"/>	<input type="checkbox"/>	Fraisage		<input type="checkbox"/>	<input type="checkbox"/>
Rabattage en hauteur			<input type="checkbox"/>		<input type="checkbox"/>	Autre:		<input type="checkbox"/>	<input type="checkbox"/>	
Etêtage			<input type="checkbox"/>		<input type="checkbox"/>	Autre:		<input type="checkbox"/>	<input type="checkbox"/>	
Coupe finale		Abattage	<input type="checkbox"/>		<input type="checkbox"/>	Autre:		<input type="checkbox"/>	<input type="checkbox"/>	
Transformation/ valorisation	BO, BI, BS, BF	Façonnage			<input type="checkbox"/>	<input type="checkbox"/>	Plantation		<input type="checkbox"/>	<input type="checkbox"/>
		Débardage		<input type="checkbox"/>	<input type="checkbox"/>	Protection		<input type="checkbox"/>	<input type="checkbox"/>	
	BE, BRF	Rassemblement		<input type="checkbox"/>	<input type="checkbox"/>	Paillage		<input type="checkbox"/>	<input type="checkbox"/>	
		Déchiquetage		<input type="checkbox"/>	<input type="checkbox"/>	Dégagement		<input type="checkbox"/>	<input type="checkbox"/>	
		Criblage		<input type="checkbox"/>	<input type="checkbox"/>	Regarnissage		<input type="checkbox"/>	<input type="checkbox"/>	
		Transport		<input type="checkbox"/>	<input type="checkbox"/>	Autre:		<input type="checkbox"/>	<input type="checkbox"/>	
Autre:			<input type="checkbox"/>	<input type="checkbox"/>	Autre:		<input type="checkbox"/>	<input type="checkbox"/>		
Autre:			<input type="checkbox"/>	<input type="checkbox"/>	Autre:		<input type="checkbox"/>	<input type="checkbox"/>		

\*Se référer au guide du plan de gestion agroforestier

23

Trans Agro Forest



Audit agroforestier à la ferme  
PLAN DE GESTION

Avec le soutien du Fonds européen de développement régional- Met steun van het Europees Fonds voor Regionale Ontwikkeling

Identification des outils nécessaires à la réalisation des actions entreprises par l'exploitant*									
<b>Outils</b>	Tarière <input type="checkbox"/>	pH mètre <input type="checkbox"/>	Boussole <input type="checkbox"/>	Mètre ruban <input type="checkbox"/>	Cordeau <input type="checkbox"/>	Jalons <input type="checkbox"/>	Bombe peinture <input type="checkbox"/>	Houe <input type="checkbox"/>	Bêche <input type="checkbox"/>
<b>En possession</b>	<input type="checkbox"/>	<input type="checkbox"/>	<input type="checkbox"/>	<input type="checkbox"/>	<input type="checkbox"/>	<input type="checkbox"/>	<input type="checkbox"/>	<input type="checkbox"/>	<input type="checkbox"/>
<b>Outils</b>	Sac de plantation <input type="checkbox"/>	Débroussailluse <input type="checkbox"/>	Sécateur <input type="checkbox"/>	Coupe-branche <input type="checkbox"/>	Serpe <input type="checkbox"/>	Croissant <input type="checkbox"/>	Echenilloir télescopique <input type="checkbox"/>	Scie sur perche <input type="checkbox"/>	Tronçonneuse <input type="checkbox"/>
<b>En possession</b>	<input type="checkbox"/>	<input type="checkbox"/>	<input type="checkbox"/>	<input type="checkbox"/>	<input type="checkbox"/>	<input type="checkbox"/>	<input type="checkbox"/>	<input type="checkbox"/>	<input type="checkbox"/>
<b>Outils</b>	Coin d'abattage <input type="checkbox"/>	Scie mécanique sur perche <input type="checkbox"/>	EPI <input type="checkbox"/>	.....	.....	.....	.....	.....	.....
<b>En possession</b>	<input type="checkbox"/>	<input type="checkbox"/>	<input type="checkbox"/>	<input type="checkbox"/>	<input type="checkbox"/>	<input type="checkbox"/>	<input type="checkbox"/>	<input type="checkbox"/>	<input type="checkbox"/>
<b>Outils (autres)</b>	Fournitures paillage <input type="checkbox"/>	Piquets/tuteurs <input type="checkbox"/>	Protections <input type="checkbox"/>	Grillage <input type="checkbox"/>	Matériel clôture électrique <input type="checkbox"/>	.....	.....	.....	.....
<b>Précision</b>	.....	.....	.....	.....	.....	.....	.....	.....	.....
<b>En possession</b>	<input type="checkbox"/>	<input type="checkbox"/>	<input type="checkbox"/>	<input type="checkbox"/>	<input type="checkbox"/>	<input type="checkbox"/>	<input type="checkbox"/>	<input type="checkbox"/>	<input type="checkbox"/>
Identification du matériel nécessaire à la réalisation des actions entreprises par l'exploitant*									
<b>Matériels</b>	Pulvérisateur <input type="checkbox"/>	Charrue <input type="checkbox"/>	Déchaumeur <input type="checkbox"/>	Sous-soleuse <input type="checkbox"/>	Herse rotative <input type="checkbox"/>	Fraise rotative <input type="checkbox"/>	Cultivateur à dents vibrantes <input type="checkbox"/>	Pelle mécanique à godets <input type="checkbox"/>	Godet distributeur (paillage) <input type="checkbox"/>
<b>En possession</b>	<input type="checkbox"/>	<input type="checkbox"/>	<input type="checkbox"/>	<input type="checkbox"/>	<input type="checkbox"/>	<input type="checkbox"/>	<input type="checkbox"/>	<input type="checkbox"/>	<input type="checkbox"/>
<b>Matériels</b>	Dérouleuse à plastique <input type="checkbox"/>	Nacelle <input type="checkbox"/>	Gyrobroyeur <input type="checkbox"/>	Lamier <input type="checkbox"/>	Grappin <input type="checkbox"/>	Broyeur <input type="checkbox"/>	Fendeuse <input type="checkbox"/>	Motoculteur <input type="checkbox"/>	.....
<b>Précision</b>	.....	.....	.....	.....	.....	.....	.....	.....	.....
<b>En possession</b>	<input type="checkbox"/>	<input type="checkbox"/>	<input type="checkbox"/>	<input type="checkbox"/>	<input type="checkbox"/>	<input type="checkbox"/>	<input type="checkbox"/>	<input type="checkbox"/>	<input type="checkbox"/>
<b>Matériels (autres)</b>	.....	.....	.....	.....	.....	.....	.....	.....	.....
<b>Précision</b>	.....	.....	.....	.....	.....	.....	.....	.....	.....
<b>En possession</b>	<input type="checkbox"/>	<input type="checkbox"/>	<input type="checkbox"/>	<input type="checkbox"/>	<input type="checkbox"/>	<input type="checkbox"/>	<input type="checkbox"/>	<input type="checkbox"/>	<input type="checkbox"/>

\*Se référer au guide du plan de gestion agroforestier



## 6. Annexes

### 6.1. Calendrier récapitulatif des travaux

N° des éléments	Type de travail	Année 1	An. 2	An. 3	An. 4	An. 5	An. 6	An. 7	An. 8	An. 9	An. 10	An. 11 à 15	An. 16 à 20
Ex.	Taille de formation	x	x	x		x		x			x		
1													
2													
3													
4													
5													
6													
7													
8													
9													
10													
11													
12													
13													
14													
15													
16													
17													
18													
19													
20													

\*Se référer au guide du plan de gestion agroforestier

**Trans Agro Forest**



Avec le soutien du Fonds européen de développement régional- Met steun van het Europees Fonds voor Regionale Ontwikkeling

**Audit agroforestier à la ferme  
PLAN DE GESTION**

## 6.2. Description des éléments agroforestiers, du choix de gestion envisagé et des périodes d'intervention

N° de l'élément	Type*	Situation	Statut	Structure	Consistance du linéaire	Etat sanitaire	Composition	Dimension (en m)
		I: Intra-parcellaire B: Bordure BM: Bordure mitoyenne	P: Propriétaire L: Locataire	TS: Taillis simple (cépées) TM: Taillis mixte TF: Taillis sous futaie FR: Futaie régulière FI: Futaie irrégulière	C: Complète > 90 % I: Incomplète 30 à 90 % D: Déficitaire 0 à 30 %	B: Bon M: Moyen Mvs: Mauvais	- Nom des essences en français (Annexe) Ccc - % recouvrement des essences principales	L: Longueur l: Largeur (moyenne) H: Hauteur (moyenne) Hmax: Hauteur (haut jet) Ø: Diamètre (moyen) Ømax: Diamètre (haut jet)

Photo:

Choix de gestion:

Projection dans le temps:

Année 1	Année 2	Année 3	Année 4	Année 5	Année 6	Année 7	Année 8	Année 9	Année 10	Années 11 à 15

N° de l'élément	Type*	Situation	Statut	Structure	Consistance du linéaire	Etat sanitaire	Composition	Dimension (en m)

Photo:

Choix de gestion:

Projection dans le temps:

Année 1	Année 2	Année 3	Année 4	Année 5	Année 6	Année 7	Année 8	Année 9	Année 10	Années 11 à 15

\*Se référer au guide du plan de gestion agroforestier

26

Trans Agro Forest



Audit agroforestier à la ferme  
PLAN DE GESTION

Avec le soutien du Fonds européen de développement régional- Met steun van het Europees Fonds voor Regionale Ontwikkeling

N° de l'élé-ment	Type*	Situation	Statut	Structure	Consistance du linéaire	Etat sanitaire	Composition	Dimension (en m)

Photo:

Choix de gestion:

Projection dans le temps:

Année 1	Année 2	Année 3	Année 4	Année 5	Année 6	Année 7	Année 8	Année 9	Année 10	Années 11 à 15

N° de l'élé-ment	Type*	Situation	Statut	Structure	Consistance du linéaire	Etat sanitaire	Composition	Dimension (en m)

Photo:

Choix de gestion:

Projection dans le temps:

Année 1	Année 2	Année 3	Année 4	Année 5	Année 6	Année 7	Année 8	Année 9	Année 10	Années 11 à 15

N° de l'élé-ment	Type*	Situation	Statut	Structure	Consistance du linéaire	Etat sanitaire	Composition	Dimension (en m)

Trans Agro Forest



Audit agroforestier à la ferme  
PLAN DE GESTION

Avec le soutien du Fonds européen de développement régional- Met steun van het Europees Fonds voor Regionale Ontwikkeling



--	--	--	--	--	--	--	--	--	--	--

Photo:

Choix de gestion:

Projection dans le temps:

Année 1	Année 2	Année 3	Année 4	Année 5	Année 6	Année 7	Année 8	Année 9	Année 10	Années 11 à 15

N° de l'élé-ment	Type*	Situation	Statut	Structure	Consistance du linéaire	Etat sanitaire	Composition	Dimension (en m)

Photo:

Choix de gestion:

Projection dans le temps:

Année 1	Année 2	Année 3	Année 4	Année 5	Année 6	Année 7	Année 8	Année 9	Année 10	Années 11 à 15

N° de l'élé-ment	Type*	Situation	Statut	Structure	Consistance du linéaire	Etat sanitaire	Composition	Dimension (en m)

\*Se référer au guide du plan de gestion agroforestier



Photo:

Choix de gestion:

Projection dans le temps:

Année 1	Année 2	Année 3	Année 4	Année 5	Année 6	Année 7	Année 8	Année 9	Année 10	Années 11 à 15

N° de l'élément	Type*	Situation	Statut	Structure	Consistance du linéaire	Etat sanitaire	Composition	Dimension (en m)

Photo:

Choix de gestion:

Projection dans le temps:

Année 1	Année 2	Année 3	Année 4	Année 5	Année 6	Année 7	Année 8	Année 9	Année 10	Années 11 à 15

N° de l'élément	Type*	Situation	Statut	Structure	Consistance du linéaire	Etat sanitaire	Composition	Dimension (en m)

\*Se référer au guide du plan de gestion agroforestier



Photo:

Choix de gestion:

Projection dans le temps:

Année 1	Année 2	Année 3	Année 4	Année 5	Année 6	Année 7	Année 8	Année 9	Année 10	Années 11 à 15

N° de l'élé-ment	Type*	Situation	Statut	Structure	Consistance du linéaire	Etat sanitaire	Composition	Dimension (en m)

Photo:

Choix de gestion:

Projection dans le temps:

Année 1	Année 2	Année 3	Année 4	Année 5	Année 6	Année 7	Année 8	Année 9	Année 10	Années 11 à 15

N° de l'élé-ment	Type*	Situation	Statut	Structure	Consistance du linéaire	Etat sanitaire	Composition	Dimension (en m)

\*Se référer au guide du plan de gestion agroforestier

30

**Trans Agro Forest**



*Audit agroforestier à la ferme*  
**PLAN DE GESTION**

Avec le soutien du Fonds européen de développement régional- Met steun van het Europees Fonds voor Regionale Ontwikkeling

Photo:

Choix de gestion:

Projection dans le temps:

Année 1	Année 2	Année 3	Année 4	Année 5	Année 6	Année 7	Année 8	Année 9	Année 10	Années 11 à 15

N° de l'élément	Type*	Situation	Statut	Structure	Consistance du linéaire	Etat sanitaire	Composition	Dimension (en m)

Photo:

Choix de gestion:

Projection dans le temps:

Année 1	Année 2	Année 3	Année 4	Année 5	Année 6	Année 7	Année 8	Année 9	Année 10	Années 11 à 15

\*Se référer au guide du plan de gestion agroforestier

31

**Trans Agro Forest**



*Audit agroforestier à la ferme*  
**PLAN DE GESTION**

Avec le soutien du Fonds européen de développement régional- Met steun van het Europees Fonds voor Regionale Ontwikkeling